

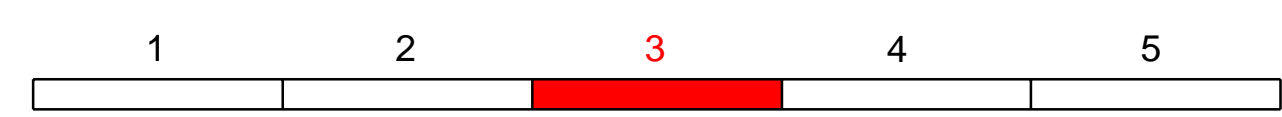
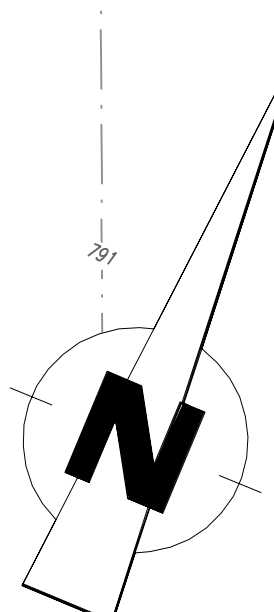
Zeichenerklärung

Grunderwerb

- zu erwerbende Fläche
- vorübergehend in Anspruch zu nehmende Fläche
- dauernd zu belastende Flächen

Flurstück / Größe des Flurstücks
 lfd. Nr. im Grunderwerbsverzeichnis / Größe der Teilfläche
 2. Nr. des Grunderwerbsplanes
 34. lfd. Nr. des betroffenen Flurstücks
 1. Teilfläche eines Flurstücks

Zusammengehörigkeitspfeil
 Gemarkungsgrenze
 Flurstücksgrenze
 außerhalb / innerhalb des Baufeldes
 Flurstücksnummer




Staatliches Bauamt Bamberg			bearbeitet:	03/2017	E. Saffer
Franz-Ludwig-Straße 21 96047 Bamberg			gezeichnet:	03/2017	W. Büttner
Tel.: 0951/9530-0, Fax: 0951/9530-1900, E-Mail: poststelle@stbaba.bayern.de		geprüft:	03/2017	S. Arneht	

Nr.	Art der Änderung	Datum	Zeichen

FESTSTELLUNGSENTWURF

Straßenbauverwaltung Freistaat Bayern		Unterlage / Blatt-Nr.: 10.1 / 3
Staatliches Bauamt Bamberg		Grunderwerbsplan
Straße / Abschn.-Nr. / Station: B 505, 140, 1.070 - B 505, 240, 0.065		Bau-km 1+600 bis 2+000
PROJUS-Nr.:	Maßstab: 1 : 1000	

B 505, AS Pommersfelden (A3) - AS Bamberg-Süd (A73)
Anbau dritter Fahrstreifen nördlich Zentbechhofen (3. BA)
 Bau-km 0+000 bis 3+660

Aufgestellt: Staatliches Bauamt Bamberg Bamberg, den 28.07.2017	 Zeuschel, Bauinspektor

© Bayerische Vermessungsverwaltung, Geobasisdaten
 (Darstellung der Flurstücke als Eigentumsnachweise nicht geeignet)
 © Bayerisches Landesamt für Umwelt, www.lfu.bayern.de